





KRUNDIJAOTUSPLAAN
Märjamaa metuskond 33
50402:004:0350

VILprojekt OÜ TÖÖ NR VP23020 TINGMÄRGID:

-  Projekteeritud katte serv
-  Projekteeritud kruusast peenar
-  Projekteeritud tugevdatud murupeenar
-  Projekteeritud nõlv
-  Projekteeritud asfaltkate, kahekihiline asfalt
-  Projekteeritud asfaltkate, ühekihiline asfalt
-  Projekteeritud kergliiklustee asfaltkate, ühekihiline asfalt
-  Projekteeritud munakivi sillutis
-  Projekteeritud purustatud kruusast kate
-  Projekteeritud asfaltkatte pealmise kihi taastamine
-  Projekteeritud haljastus
-  Projekteeritud truup
-  Projekteeritud kraav
-  Kraavi puhastamine
-  Katastriüksuse piir
-  Isikliku kasutusõiguse ala, vajalik tee rajamiseks
-  Krundijaotuskava ala, vajalik tee rajamiseks
-  Positsiooni number

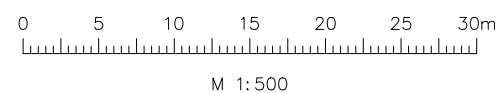
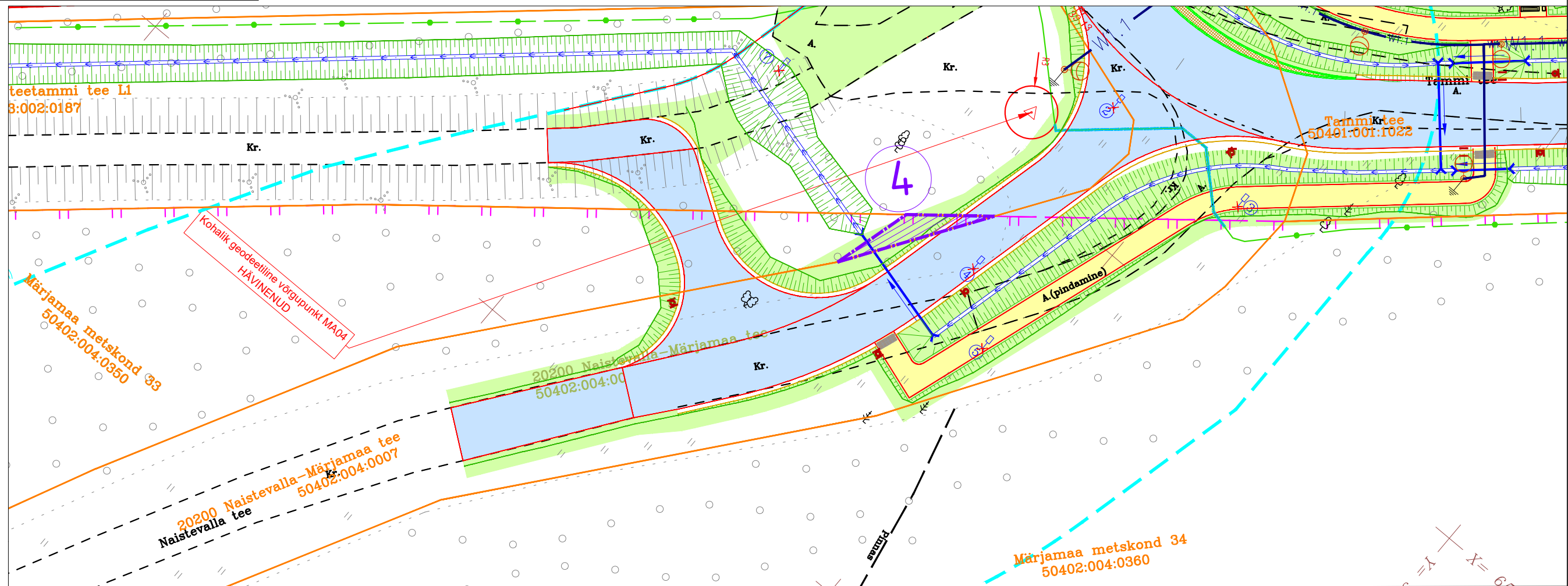
OÜ ELEKMAN TÖÖ NR 24RA09 TINGMÄRGID:


-  Projekteeritud valgustuse metallmast 8m koos valgustiga
-  Projekteeritud ülekäigukoha valgustuse metallmast 6m koos valgustiga
-  W1.1 Projekteeritud maakaabelliin, kaitsetorus D=75mm
-  Ümbertõstetav sidekaabelliin

Positsiooni number 4
Lähiaadress Märjamaa metuskond 33
Katastriüksuse tunnus 50402:004:0350
Registriosia nr. 13836950
Katastriüksuse pindala m² 135669,0

Maaeraldused

Pos. nr.	Pindala nr.	Kirjeldus (tegevuse ettepanek)
4	28	



Geoalus	Autor: Mau & Pojad OÜ	Töö number: TJ 25/23	Möödistatud: 19.05.2023
Geodeetiline alusplaan on koostatud L-EST97 koordinaatsüsteemis ja EH2000 kõrgussüsteemis			
 <p>VILprojekt OÜ tel. +372 51 088 28 info@vilprojekt.ee www.vilprojekt.ee MTR EEP004580</p>		Tellijä:	Märjamaa Vallavalitsus
		Projekti nimetus	Tammi tee nr 5040064 rekonstrueerimise põhiprojekti koostamine
Projekti juht	T.Tõnts	Objekti asukoht	Tammi tee, Sõtke küla, Märjamaa vald, Rapla maakond
Projekteerija	T.Tõnts	Joonise nimetus	Krundijaotuskava: MÄRJAMAA METSKOND 33
Projekti number	VP23020	Projekti staadium	PP
Joonise number	KJK-4	Joonise mõõtkava	1:500
Kuupäev	10.09.2024		